

ОБЩЕСТВО С ОГРАНИЧЕННОЙ ОТВЕТСТВЕННОСТЬЮ
«ПРОСПЕКТ»



ИНН 2349025272 КПП 232001001
ОГРН 1052327420177

Документация по планировке территории
(проект планировки территории и проект межевания территории)
линейного объекта

**«Газификация сел Байдарской долины,
село Кизиловое (низкое давление)»**

Основная (утверждаемая) часть проекта
планировки территории

Раздел 1 «Проект планировки территории. Графическая часть»

ДПТ-ППТ-1
ТОМ 1

г. Севастополь – 2019 год

ОБЩЕСТВО С ОГРАНИЧЕННОЙ ОТВЕТСТВЕННОСТЬЮ
«ПРОСПЕКТ»



ИНН 2349025272 КПП 232001001
ОГРН 1052327420177

Документация по планировке территории
(проект планировки территории и проект межевания территории)
линейного объекта

**«Газификация сел Байдарской долины,
село Кизиловое (низкое давление)»**

Основная (утверждаемая) часть проекта
планировки территории

Раздел 1 «Проект планировки территории. Графическая часть»

ДПТ-ППТ-1
ТОМ 1

Директор

Е.И.Харламов

Автор проекта ООО «Проспект»
г. Севастополь – 2019 год

СОДЕРЖАНИЕ


№ п/п	Наименование	Примечание	
		лист	стр.
1	Титульный лист	1	1
2	Содержание	1	2
3	Состав проекта	1	3
Графическая часть			
4	Чертеж красных линий, чертеж границы зоны размещения линейного объекта. М1:500	5	4-8

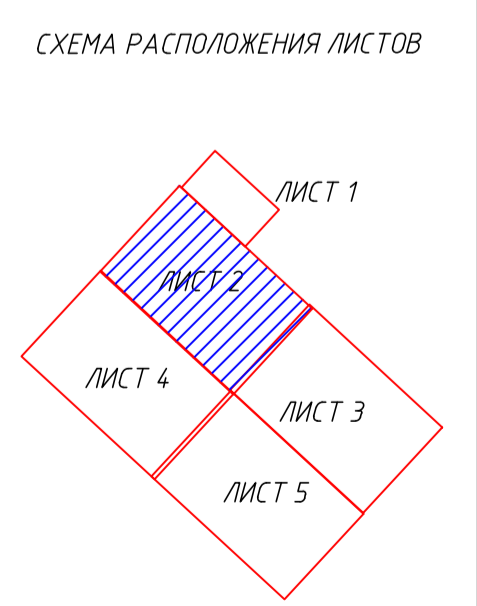
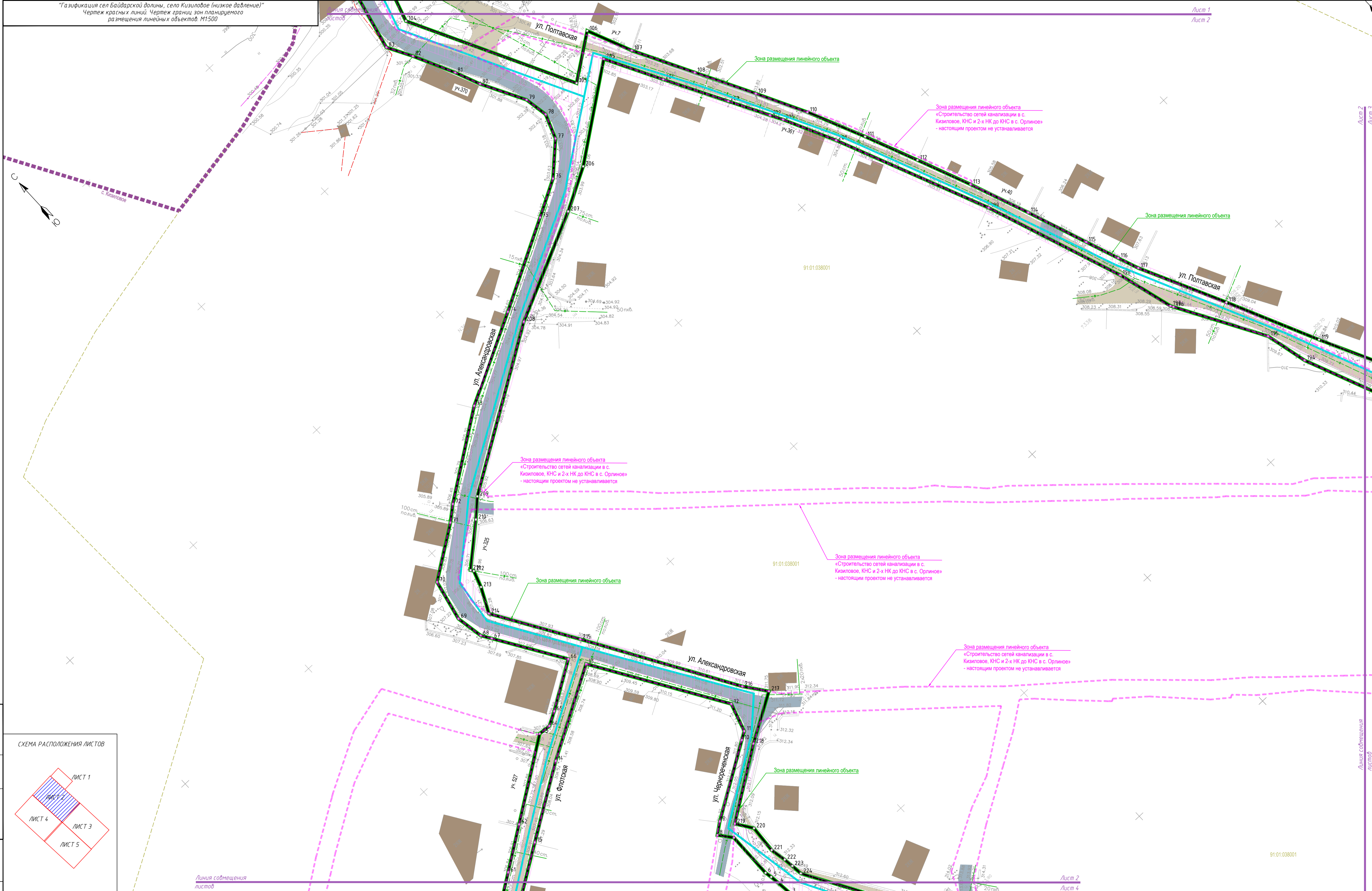
Взам. инв №	
Подпись и дата	
Инв. № подл.	

						Раздел 1 «Проект планировки территории. Графическая часть»
	Кол.уч	Лист	N док.	Подп.	Дата	
Директор		Харламов			09.19	СОДЕРЖАНИЕ ТОМА
Разработал		Соболев			09.19	
						Стадия
						Лист
						Листов
						П
						1
						1
						ООО «Проспект»

СОСТАВ ПРОЕКТА

Номер тома	Обозначение	Наименование	Примечание
Основная (утверждаемая) часть проекта планировки территории			
Том 1	ДПТ-ППТ-1	Раздел 1 «Проект планировки территории. Графическая часть»	
Том 2	ДПТ-ППТ-2	Раздел 2 «Положение о размещении линейных объектов»	
Материалы по обоснованию проекта планировки территории			
Том 3	ДПТ-ППТ-3	Раздел 3 «Материалы по обоснованию проекта планировки территории. Графическая часть»	
Том 4	ДПТ-ППТ-4	Раздел 4 «Материалы по обоснованию проекта планировки территории. Пояснительная записка»	
Основная (утверждаемая) часть проекта межевания территории			
Том 5	ДПТ-ПМТ-1	Текстовая часть и чертежи межевания территории	
Материалы по обоснованию проекта межевания территории			
Том 6	ДПТ-ПМТ-2	Графическая часть	

					Документация по планировке территории (проект планировки территории и проект межевания территории) линейного объекта			
Изм.	Лист	№ док.	Подпись	Дата	Состав проекта	Стадия	Лист	Листов
						П	1	1
Нач. отд.		Соболев				ООО «Проспект»		



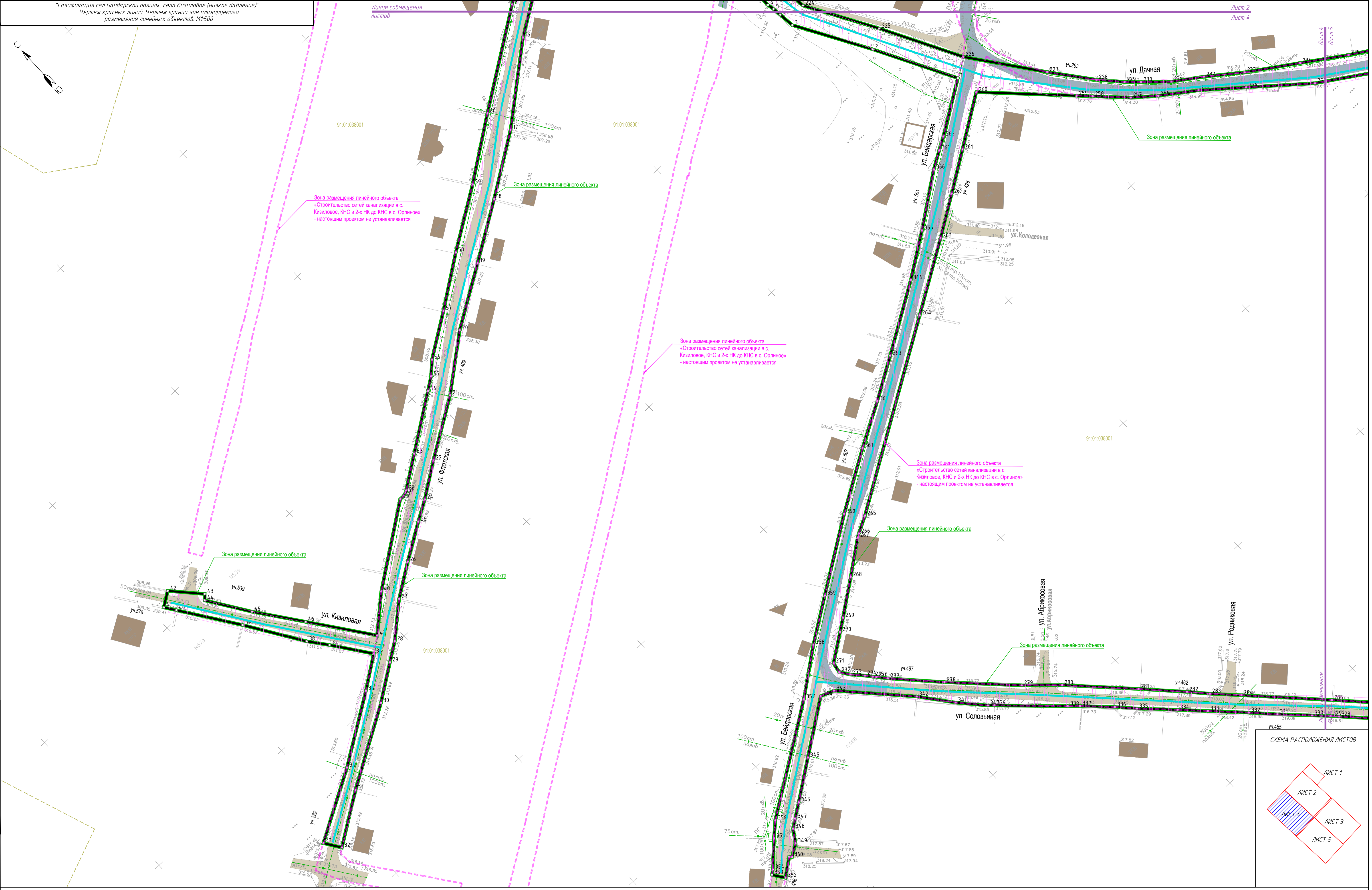
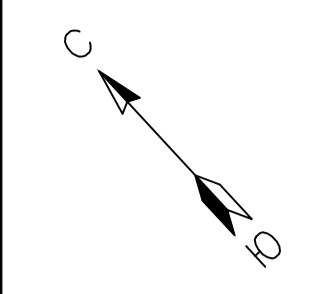
Линия соотнесения листов

УСЛОВНЫЕ ОБОЗНАЧЕНИЯ:

- Границы зоны планируемого размещения линейного объекта (границы проектирования)
- Устанавливаемые красные линии линейного объекта с поворотными точками
- Ось линейного объекта (газопровода)
- Охранная зона газопровода
- Границы населенного пункта
- Существующие здания и сооружения
- Основные дороги и проезды с твердым покрытием
- Дороги и проезды, преимущественно, с щебеночным и грунтовыми покрытием
- Существующие водопроводы
- Существующие кабели связи
- Существующая канализация
- Существующие объекты электропередачи (линии ВЛ, кабельные линии)

Примечание:

1. Инженерные изыскания выполнены в 2019 г.
2. Система высот Балтийская
3. Система координат СК-63
4. Проектируемый линейный объект пересекает зону размещения линейного объекта «Строительство сетей канализации в с. Кизилово, КНС и 2-х НК до КНС в с. Орлиное».
5. Точная съемка кустарников и деревьев отсутствует.



Зона размещения линейного объекта
 «Строительство сетей канализации в с.
 Кизиловое, КНС и 2-х НК до КНС в с. Орлиное»
 - настоящим проектом не устанавливается

Зона размещения линейного объекта
 «Строительство сетей канализации в с.
 Кизиловое, КНС и 2-х НК до КНС в с. Орлиное»
 - настоящим проектом не устанавливается

Зона размещения линейного объекта
 «Строительство сетей канализации в с.
 Кизиловое, КНС и 2-х НК до КНС в с. Орлиное»
 - настоящим проектом не устанавливается

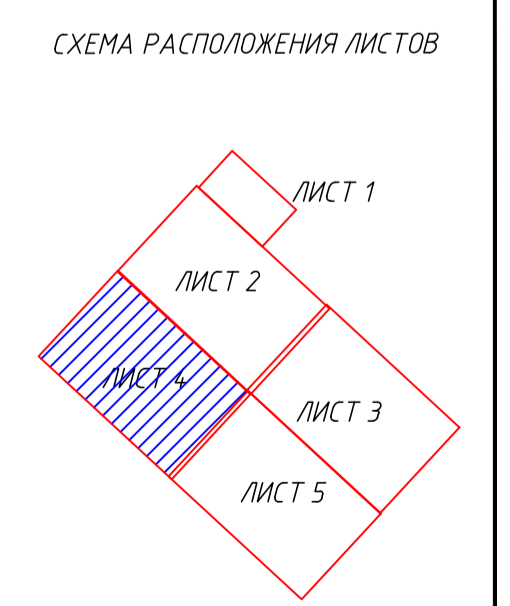
Зона размещения линейного объекта
 «Строительство сетей канализации в с.
 Кизиловое, КНС и 2-х НК до КНС в с. Орлиное»
 - настоящим проектом не устанавливается

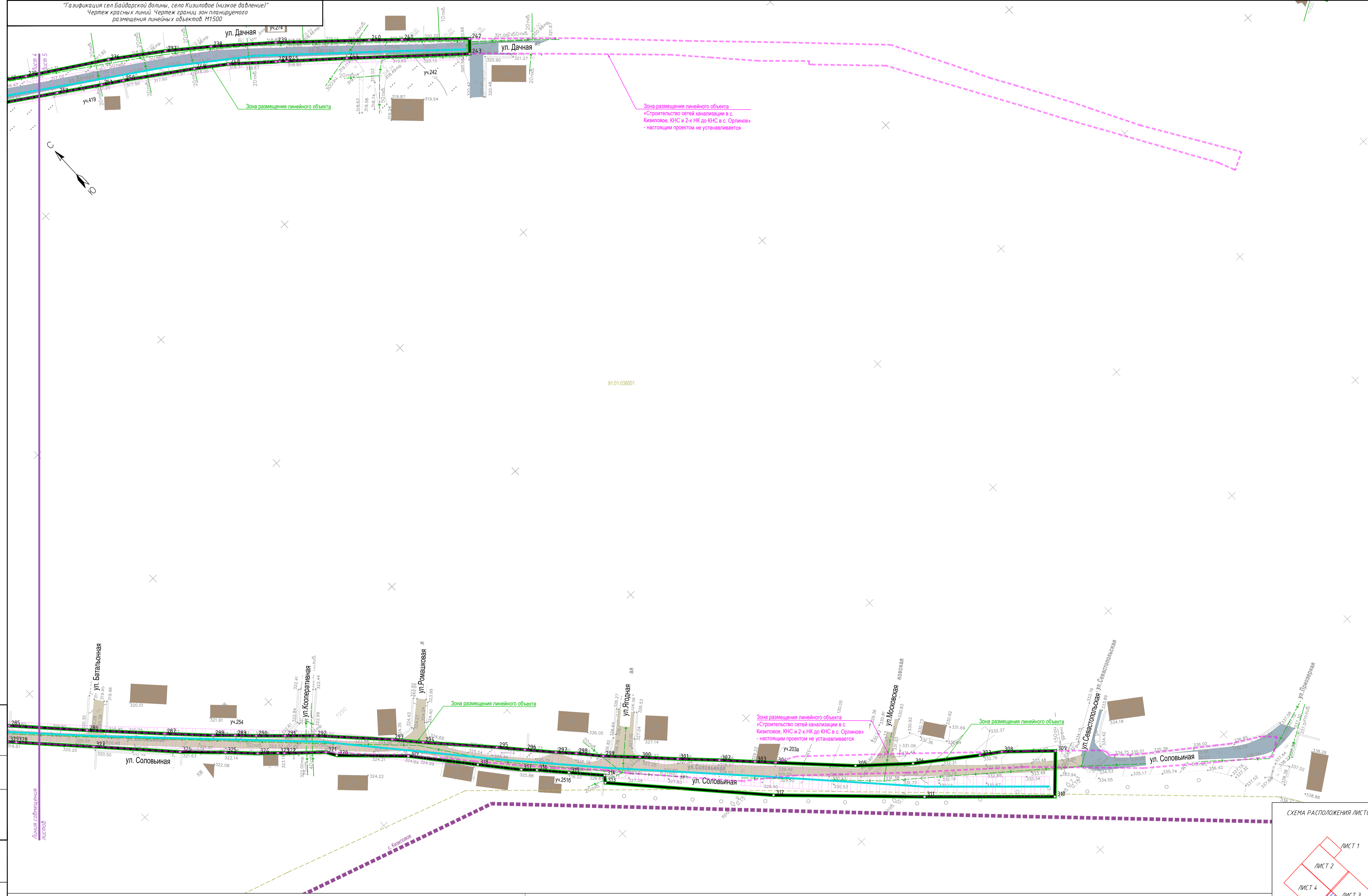
Зона размещения линейного объекта
 «Строительство сетей канализации в с.
 Кизиловое, КНС и 2-х НК до КНС в с. Орлиное»
 - настоящим проектом не устанавливается

СОГЛАСОВАНО		ПОДПИСЬ И ДАТА		ИМЯ И ПОДПИСЬ	

УСЛОВНЫЕ ОБОЗНАЧЕНИЯ:			
	- Границы зоны планируемого размещения линейного объекта (границы проектирования)		- Границы населенного пункта
	- Устанавливаемые красные линии линейного объекта с поворотными точками		- Существующие здания и сооружения
	- Ось линейного объекта (газопровода)		- Основные дороги и проезды с твердым покрытием
	- Охранная зона газопровода		- Дороги и проезды, преимущественно, с щебеночным и грунтовым покрытием
	- Существующие водопроводы		- Существующие кабели связи
	- Существующая канализация		- Существующие объекты электропередачи (линии ВЛ, кабельные линии)

Примечание:
 1. Инженерные изыскания выполнены в 2019 г.
 2. Система высот Балтийская
 3. Система координат СК-63
 4. Проектируемый линейный объект пересекает зону размещения линейного объекта «Строительство сетей канализации в с. Кизиловое, КНС и 2-х НК до КНС в с. Орлиное»
 5. Точная съемка кустарников и деревьев отсутствует





Зона размещения линейного объекта
 «Строительство сетей канализации в с.
 Кизилово, КНС и 2-х НК до КНС в с. Орлиное»
 - настоящим проектом не устанавливается

Зона размещения линейного объекта
 «Строительство сетей канализации в с.
 Кизилово, КНС и 2-х НК до КНС в с. Орлиное»
 - настоящим проектом не устанавливается

Зона размещения линейного объекта
 «Строительство сетей канализации в с.
 Кизилово, КНС и 2-х НК до КНС в с. Орлиное»
 - настоящим проектом не устанавливается

СОП ЛАСОВАНО

Имя, № поаб. Подпись и дата

Взак. шифр №

УСЛОВНЫЕ ОБОЗНАЧЕНИЯ:			
	- Границы зоны планируемого размещения линейного объекта (границы проектирования)		- Существующие водопроводы
	- Устанавливаемые красные линии линейного объекта с поворотными точками		- Существующие здания и сооружения
	- Ось линейного объекта (газопровода)		- Основные дороги и проезды с твердым покрытием
	- Охранная зона газопровода		- Дороги и проезды, преимущественно, с щебеночным и грунтовым покрытием
	- Границы населенного пункта		- Существующая канализация
	- Существующие кабели связи		- Существующие объекты электропередачи (линии ВЛ, кабельные линии)

Примечание:
 1. Инженерные изыскания выполнены в 2019 г.
 2. Система высот Балтийская
 3. Система координат СК-63
 4. Проектируемый линейный объект пересекает зону размещения линейного объекта «Строительство сетей канализации в с. Кизилово, КНС и 2-х НК до КНС в с. Орлиное».
 5. Точная съемка кустарников и деревьев отсутствует.

СХЕМА РАСПОЛОЖЕНИЯ ЛИСТОВ

