

ОБЩЕСТВО С ОГРАНИЧЕННОЙ ОТВЕТСТВЕННОСТЬЮ
«ПРОСПЕКТ»



ИНН 2349025272 КПП 232001001
ОГРН 1052327420177

Документация по планировке территории
(проект планировки территории и проект межевания территории)
линейного объекта:

**«Газификация сел Байдарской долины,
село Кизиловое (низкое давление)»**

Основная (утверждаемая) часть проекта
межевания территории

Текстовая часть и чертежи межевания территории

ДПТ-ПМТ-1
ТОМ 5

г. Севастополь – 2019 год

ОБЩЕСТВО С ОГРАНИЧЕННОЙ ОТВЕТСТВЕННОСТЬЮ
«ПРОСПЕКТ»



ИНН 2349025272 КПП 232001001
ОГРН 1052327420177

Документация по планировке территории
(проект планировки территории и проект межевания территории)
линейного объекта:

**«Газификация сел Байдарской долины,
село Кизиловое (низкое давление)»**

Основная (утверждаемая) часть проекта
межевания территории

Текстовая часть и чертежи межевания территории

ДПТ-ПМТ-1
ТОМ 5

Директор

Е.И.Харламов

Автор проекта ООО «Проспект»
г. Севастополь – 2019 год

СОДЕРЖАНИЕ


№ п/п	Наименование	Примечание	
		лист	стр.
1	Титульный лист	1	1
2	Содержание	1	2
3	Состав проекта	1	3
Текстовая часть			
4	Пояснительная записка	12	4-15
Графическая часть			
6	Чертеж межевания территории. М1:500	5	16-20

Взам. инв №	
Подпись и дата	
Инв. № подл.	

							Текстовая часть и чертежи межевания территории		
	Кол.уч	Лист	N док.	Подп.	Дата				
Директор		Харламов			09.19	СОДЕРЖАНИЕ ТОМА	Стадия	Лист	Листов
Разработал		Соболев			09.19		П	1	1
							ООО «Проспект»		

СОСТАВ ПРОЕКТА

Номер тома	Обозначение	Наименование	Примечание
Основная (утверждаемая) часть проекта планировки территории			
Том 1	ДПТ-ППТ-1	Раздел 1 «Проект планировки территории. Графическая часть»	
Том 2	ДПТ-ППТ-2	Раздел 2 «Положение о размещении линейных объектов»	
Материалы по обоснованию проекта планировки территории			
Том 3	ДПТ-ППТ-3	Раздел 3 «Материалы по обоснованию проекта планировки территории. Графическая часть»	
Том 4	ДПТ-ППТ-4	Раздел 4 «Материалы по обоснованию проекта планировки территории. Пояснительная записка»	
Основная (утверждаемая) часть проекта межевания территории			
Том 5	ДПТ-ПМТ-1	Текстовая часть и чертежи межевания территории	
Материалы по обоснованию проекта межевания территории			
Том 6	ДПТ-ПМТ-2	Графическая часть	

					Документация по планировке территории (проект планировки территории и проект межевания территории) линейного объекта		
Изм.	Лист	№ док.	Подпись	Дата			
					Стадия	Лист	Листов
					П	1	1
Нач. отд.	Соболев				Состав проекта		
					ООО «Проспект»		

1 Введение

Документация по планировке территории (проект планировки и проекта межевания) территории линейного объекта «Газификация сел Байдарской долины, село Кизиловое (низкое давление)» разработана на основании:

Распоряжения Департамента архитектуры и градостроительства города Севастополя № 178 от 16.09.2019 г.

Разработка проекта межевания территории выполнена в соответствии с требованиями Градостроительного кодекса РФ, заданием на подготовку документации по планировке территории линейного объекта по титулу: «Газификация сел Байдарской долины, село Кизиловое (низкое давление)». Проект межевания территории подготовлен в составе проекта планировки территории.

В процессе разработки проекта использовались следующие материалы и нормативно-правовые документы:

- Градостроительный кодекс РФ от 29.12.2004 г. №190-ФЗ;
- Земельный кодекс РФ от 25.10.2001 г. №136-ФЗ;
- Водный кодекс РФ от 03.06.2006 г. №74-ФЗ;
- Лесной кодекс РФ от 04.12.2006 г. №200-ФЗ;
- СП 42.13330.2011. Свод правил. Градостроительство. Планировка и застройка городских и сельских поселений. Актуализированная редакция СНиП 2.07.01.-89*;
- СНиП 11-04-2003 «Инструкция о порядке разработки, согласования, экспертизы и утверждения градостроительной документации»;
- СанПиН 2.2.1/2.1.1.1200-03 «Санитарно-защитные зоны и санитарная классификация предприятий, сооружений и иных объектов»;
- Федерального закона от 24.07.2007 г. № 221-ФЗ «О государственном кадастре недвижимости»;
- РДС 30-201-98. Система нормативных документов в строительстве. Руководящий документ системы. Инструкция о порядке проектирования и установления красных линий в городах и других поселениях РФ;
- другие законодательные и нормативные документы.

Целью проекта межевания территории является установление границ застроенных и не застроенных земельных участков, а так же границ земельных участков, предназначенных для размещения объекта.

Используемая система координат – СК-63.

2 Информация о местоположении и краткая характеристика объекта проектирования

Объектом строительства являются сети газоснабжения в селе Кизиловое. В административном отношении трасса проектируемых сетей газоснабжения расположена в Республике Крым г. Севастополе, Орлиновском муниципальном округе, с. Кизиловое.

Взам. инв. №
Подпись

						Основная (утверждаемая) часть проекта межевания территории	Лист
Изм.	Кол. уч	Лист	№ док.	Подп.	Дата		2

Территория проектирования представляет из себя застройку индивидуальными жилыми домами в с. Кизиловое.

3 Сведения об образуемых земельных участках

В рамках проведения работ по объекту: «Газификация сел Байдарской долины, село Кизиловое (низкое давление)» зона планируемого размещения линейного объекта включает в себя земельные участки необходимые на период строительства объекта.

Участки необходимые на период строительства объекта представляют собой территорию вдоль запроектированных трасс, необходимую для выполнения комплекса подготовительных, земляных и строительно-монтажных работ.

Общая площадь зоны, необходимой для строительства объекта, составила **17635 кв.м**, в том числе:

- общая площадь образуемых земельных участков, необходимых на период строительства объекта из земель неразграниченной государственной собственности (аренда) составила **145 кв.м**;

- общая площадь частей земельных участков, необходимых на период строительства объекта, применительно к которым планируется установление сервитута на период строительства объекта составила **17490 кв.м**

Ведомость образуемых земельных участков, необходимых на период строительства объекта представлена в таблице 2.

Ведомость частей земельных участков, применительно к которым планируется установление сервитута на период строительства объекта представлена в таблице 2.

Образуемым земельным участкам из состава неразграниченных земель государственной собственности, находящимся в границах населённых пунктов, следует присвоить категорию земель - "земли населенных пунктов", с видом разрешенного использования - "**Коммунальное обслуживание**" (В соответствии с приказом Министерства экономического развития РФ от 1 сентября 2014 г. № 540 "Об утверждении классификатора видов разрешенного использования земельных участков").

С собственниками или арендаторами (субарендаторами) земельных участков, попадающих в зону строительства объекта, будут заключаться договора аренды на весь срок проведения строительных работ.

Для распределительного газопровода установлена охранный зона по 3 м в каждую сторону от оси трубопровода.

4 Каталоги координат образуемых земельных участков и частей земельных участков

Таблица 1

Участки отвода на период строительства		
Каталог координат поворотных точек участка		1
№ точки	Координата Y	Координата X
1	4401026,79	4912408,15

Взам. инв. №
Подпись

Изм.	Кол. уч	Лист	№ док.	Подп.	Дата	Основная (утверждаемая) часть проекта межевания территории	Лист
							3

2	4401018,43	4912409,25
3	4401016,48	4912403,45
4	4401024,98	4912402,33
1	4401026,79	4912408,15
S =	51	кв.м

Каталог координат поворотных точек участка 2

N точки	Координата Y	Координата X
5	4400680,69	4912007,46
6	4400681,71	4912008,07
7	4400679,25	4912011,73
8	4400662,95	4912002,37
9	4400666,12	4911997,63
5	4400680,69	4912007,46
S =	94	кв.м

Каталог координат поворотных точек участка 3

N точки	Координата Y	Координата X
10	4400956,55	4912041,53
11	4400943,70	4912065,06
12	4400930,96	4912086,64
13	4400930,45	4912091,33
14	4400930,11	4912093,93
15	4400929,71	4912095,95
16	4400929,87	4912109,98
17	4400926,80	4912113,87
18	4400930,07	4912116,36
19	4400951,20	4912129,62
20	4400953,53	4912131,07
21	4400956,18	4912139,59
22	4400932,60	4912177,49
23	4400906,49	4912162,48
24	4400885,57	4912148,97
25	4400869,48	4912138,38
26	4400848,06	4912120,62
27	4400830,51	4912108,82
28	4400813,92	4912098,14
29	4400796,48	4912087,09
30	4400781,22	4912074,78
31	4400764,40	4912063,88
32	4400764,39	4912063,88
33	4400754,57	4912057,08
34	4400748,71	4912053,53
35	4400738,26	4912046,87
36	4400728,89	4912040,50
37	4400719,40	4912032,13
38	4400714,09	4912028,48
39	4400703,88	4912021,39
40	4400681,71	4912008,07
41	4400679,25	4912011,73

Взам. инв. №	
Подпись	

42	4400683,41	4912014,12
43	4400703,06	4912027,10
44	4400712,28	4912033,65
45	4400704,35	4912044,47
46	4400700,08	4912049,90
47	4400689,35	4912066,41
48	4400677,81	4912083,08
49	4400675,63	4912086,23
50	4400679,82	4912089,05
51	4400687,31	4912080,89
52	4400686,00	4912079,50
53	4400694,08	4912067,45
54	4400703,79	4912054,41
55	4400716,71	4912036,94
56	4400726,54	4912045,78
57	4400749,32	4912062,12
58	4400750,59	4912062,10
59	4400751,86	4912062,49
60	4400752,38	4912062,84
61	4400761,54	4912069,23
62	4400777,20	4912080,19
63	4400780,90	4912082,78
64	4400784,41	4912086,22
65	4400796,79	4912094,59
66	4400811,34	4912104,91
67	4400828,74	4912116,38
68	4400846,37	4912128,97
69	4400873,78	4912147,80
70	4400885,78	4912156,04
71	4400908,49	4912171,62
72	4400912,17	4912171,36
73	4400916,16	4912173,59
74	4400929,69	4912182,13
75	4400917,17	4912201,99
76	4400915,36	4912204,86
77	4400913,88	4912212,98
78	4400916,57	4912225,24
79	4400931,44	4912235,51
80	4400935,70	4912239,07
81	4400960,09	4912256,16
82	4400986,28	4912269,84
83	4401012,25	4912283,88
84	4401022,88	4912289,77
85	4401031,47	4912297,98
86	4401034,18	4912305,21
87	4401032,95	4912312,21
88	4401026,00	4912325,02
89	4401022,88	4912332,50

Взам. инв. №	
Подпись	

Изм.	Кол. уч	Лист	№ док.	Подп.	Дата

Основная (утверждаемая) часть проекта межевания территории

90	4401016,98	4912344,56
91	4401012,94	4912351,82
92	4401018,51	4912375,52
93	4401024,14	4912393,57
94	4401026,94	4912402,08
95	4401024,98	4912402,33
96	4401026,79	4912408,15
97	4401028,85	4912407,88
98	4401041,81	4912447,26
99	4401046,15	4912445,73
100	4401073,89	4912420,19
101	4401112,74	4912418,51
102	4401112,43	4912411,51
103	4401106,43	4912412,08
104	4401103,27	4912413,24
105	4401090,49	4912412,28
106	4401085,43	4912412,26
107	4401074,27	4912411,68
108	4401048,78	4912435,15
109	4401041,48	4912414,48
110	4401040,81	4912414,56
111	4401040,59	4912411,94
112	4401022,50	4912353,63
113	4401047,17	4912305,79
114	4401060,01	4912315,06
115	4401065,77	4912301,82
116	4401075,06	4912284,36
117	4401084,11	4912267,52
118	4401091,62	4912253,10
119	4401099,26	4912236,21
120	4401105,96	4912220,53
121	4401112,63	4912204,60
122	4401119,54	4912186,87
123	4401126,21	4912168,83
124	4401129,96	4912158,89
125	4401132,34	4912152,69
126	4401144,65	4912127,53
127	4401157,30	4912100,76
128	4401170,49	4912074,35
129	4401172,83	4912073,02
130	4401197,83	4912074,71
131	4401205,01	4912075,02
132	4401215,69	4912075,15
133	4401234,14	4912075,27
134	4401235,53	4912075,26
135	4401256,14	4912076,06
136	4401275,64	4912077,44
137	4401296,23	4912078,53

Взам. инв. №

Подпись

Изм.	Кол. уч	Лист	№ док.	Подп.	Дата

Основная (утверждаемая) часть проекта межевания территории

Лист

6

138	4401316,28	4912079,62
139	4401335,78	4912080,07
140	4401343,89	4912080,61
141	4401347,04	4912080,87
142	4401354,40	4912081,05
143	4401353,31	4912076,33
144	4401336,55	4912075,59
145	4401316,57	4912074,70
146	4401295,96	4912073,08
147	4401274,77	4912072,41
148	4401254,84	4912071,34
149	4401227,04	4912070,21
150	4401199,22	4912069,08
151	4401177,18	4912065,85
152	4401175,09	4912060,40
153	4401184,06	4912042,31
154	4401187,18	4912035,55
155	4401193,57	4912019,64
156	4401200,95	4912002,50
157	4401209,34	4911980,87
158	4401217,00	4911961,23
159	4401217,15	4911960,84
160	4401225,26	4911940,03
161	4401231,78	4911921,84
162	4401239,10	4911903,97
163	4401241,24	4911897,73
164	4401246,19	4911882,19
165	4401246,05	4911878,10
166	4401259,85	4911864,49
167	4401274,18	4911849,92
168	4401292,25	4911831,59
169	4401299,17	4911824,82
170	4401310,88	4911799,14
171	4401315,18	4911789,52
172	4401332,23	4911758,83
173	4401340,93	4911753,92
174	4401354,52	4911728,06
175	4401345,00	4911723,25
176	4401342,69	4911728,50
177	4401341,45	4911731,23
178	4401332,40	4911747,37
179	4401321,84	4911766,43
180	4401306,79	4911793,71
181	4401295,09	4911818,69
182	4401286,43	4911827,74
183	4401261,61	4911852,97
184	4401248,15	4911865,18
185	4401236,55	4911876,48

Взам. инв. №
Подпись

Изм.	Кол. уч	Лист	№ док.	Подп.	Дата
------	---------	------	--------	-------	------

Основная (утверждаемая) часть проекта межевания территории

186	4401232,63	4911880,37
187	4401238,19	4911885,44
188	4401235,10	4911895,97
189	4401226,41	4911920,89
190	4401224,10	4911927,49
191	4401219,66	4911940,75
192	4401217,96	4911945,11
193	4401217,76	4911945,68
194	4401208,84	4911968,97
195	4401195,63	4912002,58
196	4401190,89	4912015,69
197	4401182,38	4912034,75
198	4401180,78	4912038,65
199	4401162,06	4912072,05
200	4401162,82	4912073,78
201	4401159,56	4912076,71
202	4401150,00	4912099,18
203	4401146,92	4912111,75
204	4401132,19	4912137,17
205	4401131,73	4912137,98
206	4401126,98	4912154,80
207	4401111,87	4912195,87
208	4401092,20	4912241,22
209	4401084,82	4912256,36
210	4401082,84	4912259,96
211	4401076,57	4912271,38
212	4401066,79	4912289,17
213	4401057,96	4912305,60
214	4401031,90	4912286,35
215	4401019,58	4912279,56
216	4400987,76	4912264,49
217	4400942,57	4912235,81
218	4400937,61	4912231,06
219	4400926,27	4912221,11
220	4400926,82	4912220,28
221	4400925,16	4912215,34
222	4400921,53	4912207,97
223	4400936,30	4912184,03
224	4400962,11	4912141,19
225	4400966,92	4912134,80
226	4400953,02	4912126,52
227	4400932,86	4912112,83
228	4400936,15	4912107,99
229	4400935,59	4912099,69
230	4400936,53	4912094,98
231	4400936,90	4912092,10
232	4400937,27	4912088,74
233	4400949,35	4912068,27

Взам. инв. №
Подпись

Изм.	Кол. уч	Лист	№ док.	Подп.	Дата

Основная (утверждаемая) часть проекта межевания территории

234	4400962,00	4912045,11
235	4400977,32	4912024,80
236	4400986,54	4912013,16
237	4400992,29	4912006,98
238	4400995,85	4912003,63
239	4401002,61	4911997,59
240	4401010,73	4911992,09
241	4401020,51	4911984,81
242	4401034,58	4911975,63
243	4401046,82	4911967,59
244	4401068,10	4911954,69
245	4401082,22	4911945,12
246	4401093,04	4911936,91
247	4401107,90	4911924,79
248	4401128,72	4911906,55
249	4401135,92	4911900,10
250	4401150,84	4911886,73
251	4401147,84	4911883,40
252	4401120,22	4911907,11
253	4401106,56	4911918,52
254	4401105,01	4911919,97
255	4401104,10	4911920,57
256	4401093,27	4911929,62
257	4401084,96	4911935,46
258	4401067,17	4911947,12
259	4401061,60	4911950,51
260	4401050,27	4911957,71
261	4401033,72	4911968,20
262	4401017,82	4911981,25
263	4401006,77	4911990,21
264	4400996,86	4911997,17
265	4400990,46	4912002,31
266	4400982,39	4912010,31
267	4400978,96	4912013,70
268	4400957,72	4912034,75
269	4400943,13	4912025,00
270	4400931,80	4912017,47
271	4400920,37	4912010,00
272	4400900,23	4911997,34
273	4400847,72	4911964,52
274	4400842,82	4911961,85
275	4400841,72	4911961,17
276	4400832,25	4911953,99
277	4400822,32	4911946,61
278	4400818,81	4911944,10
279	4400811,05	4911938,55
280	4400810,53	4911935,48
281	4400812,50	4911932,69

Взам. инв. №
Подпись

Изм.	Кол. уч	Лист	№ док.	Подп.	Дата

Основная (утверждаемая) часть проекта межевания территории

282	4400815,45	4911929,53
283	4400816,94	4911927,72
284	4400817,72	4911926,90
285	4400819,92	4911924,28
286	4400831,54	4911912,02
287	4400847,82	4911895,69
288	4400856,72	4911887,58
289	4400872,71	4911871,28
290	4400882,71	4911860,87
291	4400887,34	4911855,84
292	4400893,98	4911849,11
293	4400912,80	4911829,77
294	4400928,85	4911813,12
295	4400945,05	4911796,81
296	4400955,22	4911786,73
297	4400960,04	4911782,29
298	4400964,53	4911777,97
299	4400970,79	4911772,19
300	4400977,40	4911766,14
301	4400993,38	4911749,84
302	4400999,50	4911743,05
303	4401014,56	4911727,17
304	4401020,15	4911721,01
305	4401026,38	4911714,24
306	4401030,62	4911709,90
307	4401035,92	4911703,91
308	4401043,63	4911696,34
309	4401051,57	4911688,33
310	4401060,38	4911679,71
311	4401067,81	4911672,23
312	4401072,08	4911667,88
313	4401088,82	4911651,19
314	4401101,79	4911640,13
315	4401117,99	4911628,52
316	4401123,48	4911624,86
317	4401135,30	4911614,29
318	4401125,97	4911604,46
319	4401097,62	4911630,58
320	4401065,11	4911661,23
321	4401031,01	4911697,67
322	4401032,38	4911699,43
323	4401025,16	4911707,20
324	4401018,71	4911714,18
325	4401015,36	4911717,41
326	4401006,95	4911727,22
327	4400993,56	4911743,02
328	4400978,11	4911757,56
329	4400976,41	4911760,44

Взам. инв. №
Подпись

Изм.	Кол. уч	Лист	№ док.	Подп.	Дата
------	---------	------	--------	-------	------

Основная (утверждаемая) часть проекта межевания территории

330	4400967,16	4911768,52
331	4400965,79	4911769,89
332	4400961,31	4911773,85
333	4400954,48	4911780,54
334	4400944,76	4911789,71
335	4400927,02	4911808,23
336	4400911,06	4911824,70
337	4400909,31	4911826,55
338	4400905,36	4911830,40
339	4400897,98	4911837,65
340	4400892,08	4911843,78
341	4400883,42	4911852,44
342	4400877,06	4911858,81
343	4400868,37	4911867,33
344	4400863,86	4911872,11
345	4400856,42	4911879,39
346	4400853,72	4911881,82
347	4400837,80	4911896,84
348	4400836,32	4911898,16
349	4400829,86	4911905,29
350	4400822,57	4911914,48
351	4400805,66	4911932,47
352	4400801,57	4911933,97
353	4400786,38	4911923,12
354	4400775,35	4911915,18
355	4400771,26	4911912,30
356	4400768,76	4911910,54
357	4400766,35	4911906,85
358	4400762,82	4911904,58
359	4400762,24	4911905,16
360	4400757,19	4911901,33
361	4400754,83	4911904,70
362	4400756,06	4911905,69
363	4400762,67	4911912,30
364	4400766,57	4911915,97
365	4400797,28	4911936,70
366	4400810,40	4911946,70
367	4400822,80	4911955,17
368	4400843,56	4911969,12
369	4400860,93	4911979,83
370	4400873,60	4911987,10
371	4400885,63	4911994,46
372	4400905,45	4912006,86
373	4400917,89	4912015,45
374	4400932,80	4912026,42
375	4400937,86	4912029,50
376	4400941,57	4912031,68
S =	17490	КВ.М

Взам. инв. №

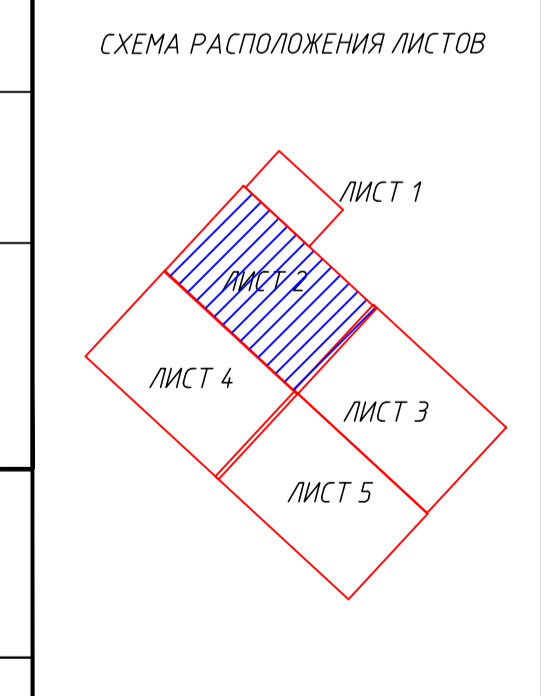
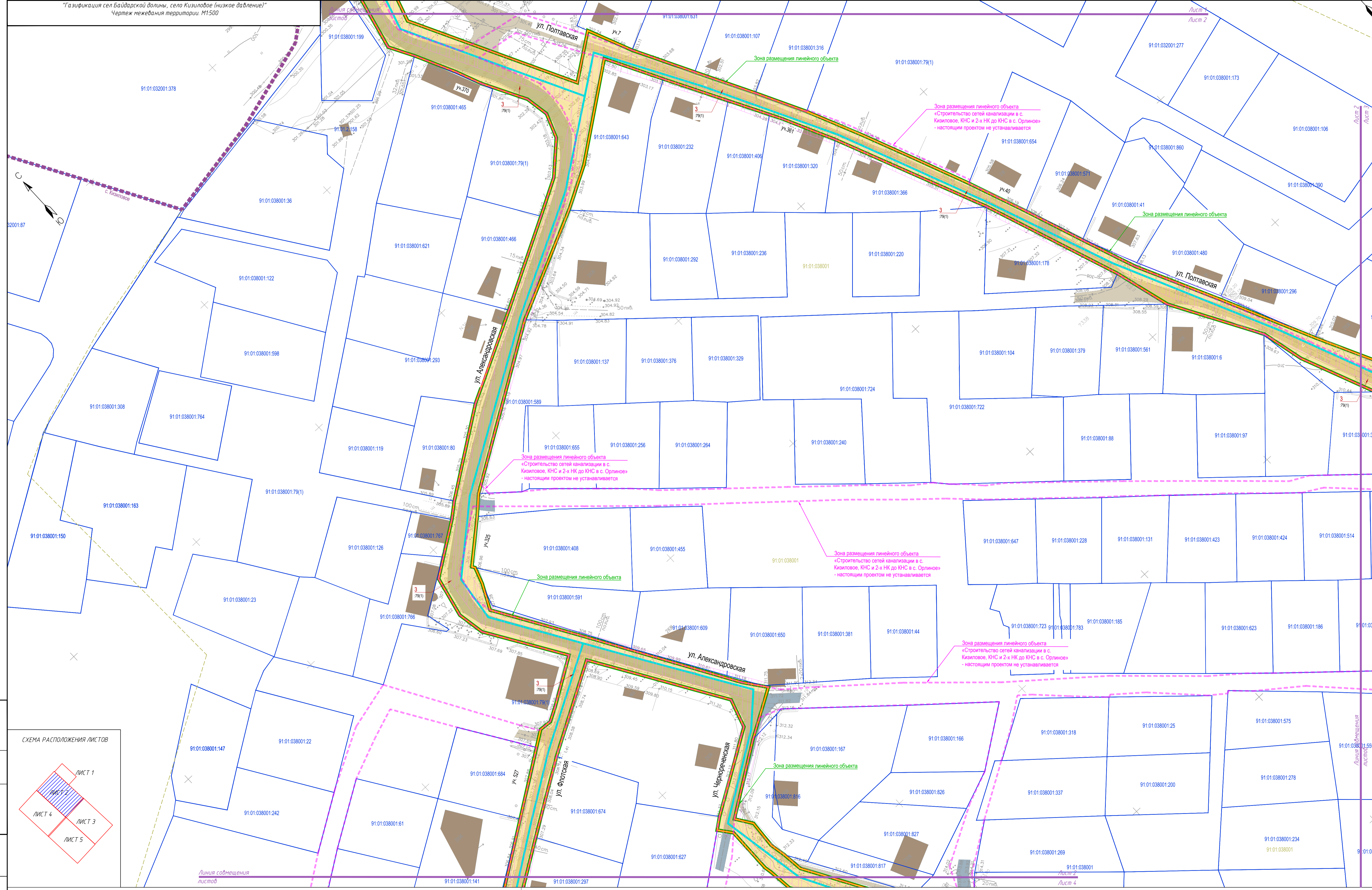
Подпись

Изм.	Кол. уч	Лист	№ док.	Подп.	Дата

Основная (утверждаемая) часть проекта межевания территории

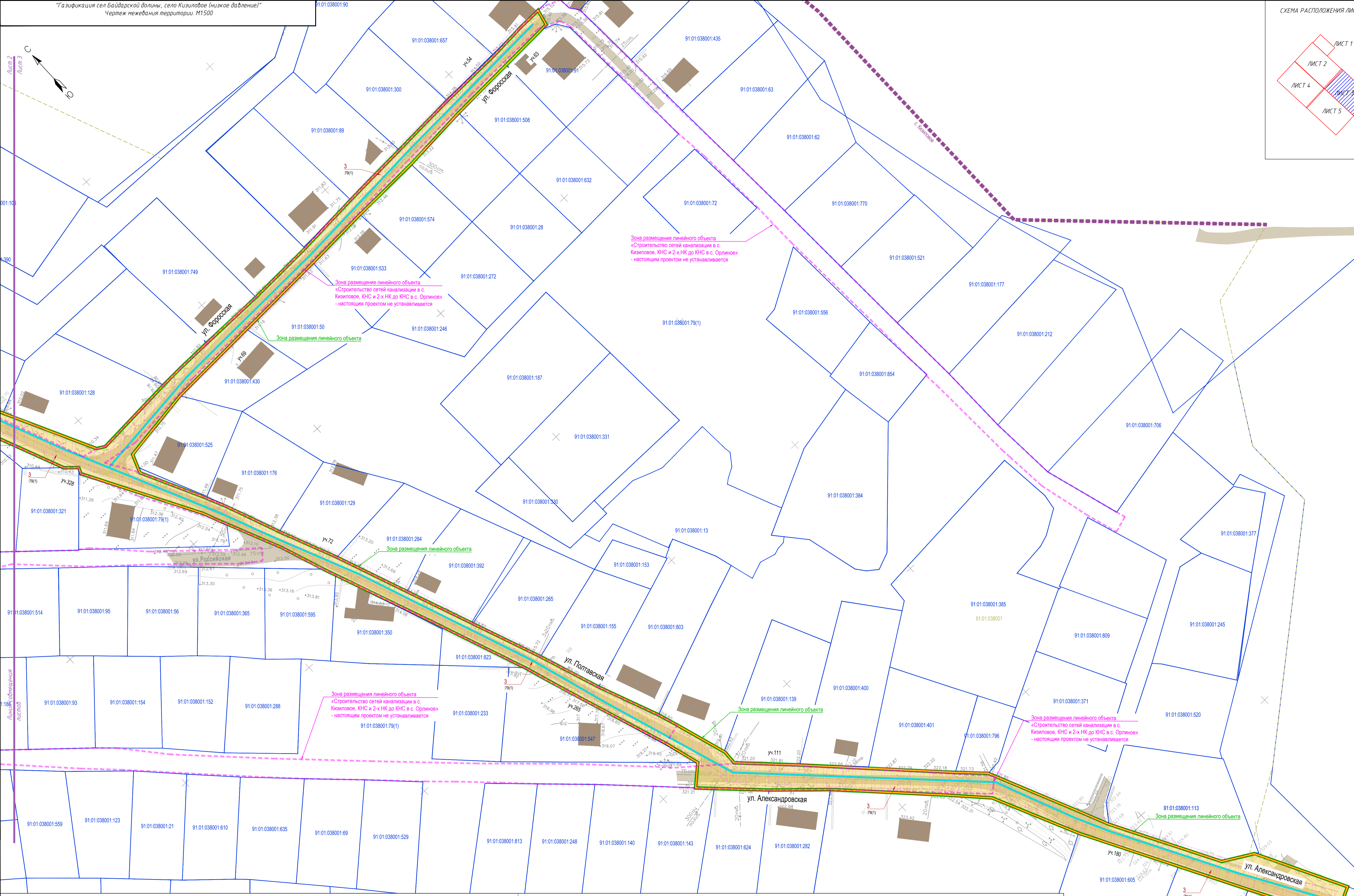
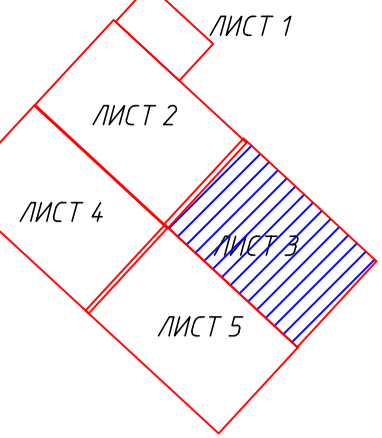
Лист

11



- УСЛОВНЫЕ ОБОЗНАЧЕНИЯ:**
- Границы зоны планируемого размещения линейного объекта (границы проектирования)
 - Ось линейного объекта (канализации)
 - Границы временного отвода (на период строительства) линейного объекта
 - Охранная зона газопровода
 - Устанавливаемые красные линии
 - Образованный земельный участок или его часть из зем. неразграниченной гос. собственности (аренда)
 - Образованный земельный участок или его часть из земельных участков на кадастровом учете (сервитут)
 - 47.20.01 - Границы/номера участков, стоящих на учете
 - Существующие здания и сооружения
 - Оснабженные дороги и проезды с твердым покрытием
 - Дороги и проезды, преимущественно с щебеночным и грунтовыми покрытием
 - Границы населенного пункта

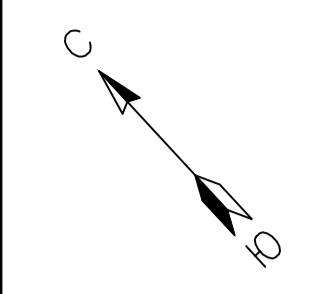
Примечание:
 1. Инженерные изыскания выполнены в 2019 г.
 2. Система высот Балтийская
 3. Система координат СК-63



УСЛОВНЫЕ ОБОЗНАЧЕНИЯ.

- Границы зоны планируемого размещения линейного объекта (границы проектирования)	- Устанавливаемые красные линии	- Существующие здания и сооружения
- Ось линейного объекта (канализации)	- Образаемый земельный участок или его часть из зем. неограниченной гос. собственности (аренда)	- Основные дороги и проезды с твердым покрытием
- Границы временного отпада (на период строительства) линейного объекта	- Образаемый земельный участок или его часть из земельных участков на кадастровом учете (сервитут)	- Дороги и проезды, преимущественно, с щебеночным и грунтовым покрытием
- Охранная зона газопровода	- Границы/номера участков, стоящих на учете	- Границы населенного пункта

Примечание:
 1. Инженерные изыскания выполнены в 2019 г.
 2. Система высот Балтийская
 3. Система координат СК-63



Зона размещения линейного объекта
«Строительство сетей канализации в с. Кизилово, КНС и 2-х НК до КНС в с. Орлино»
- настоящим проектом не устанавливается

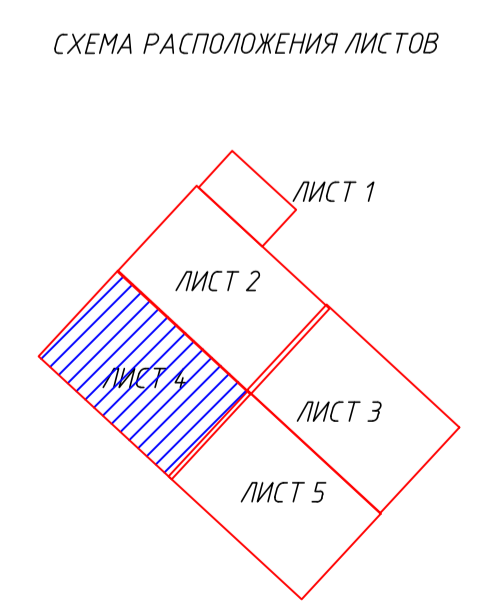
Зона размещения линейного объекта

Зона размещения линейного объекта
«Строительство сетей канализации в с. Кизилово, КНС и 2-х НК до КНС в с. Орлино»
- настоящим проектом не устанавливается

Зона размещения линейного объекта
«Строительство сетей канализации в с. Кизилово, КНС и 2-х НК до КНС в с. Орлино»
- настоящим проектом не устанавливается

Зона размещения линейного объекта

Зона размещения линейного объекта

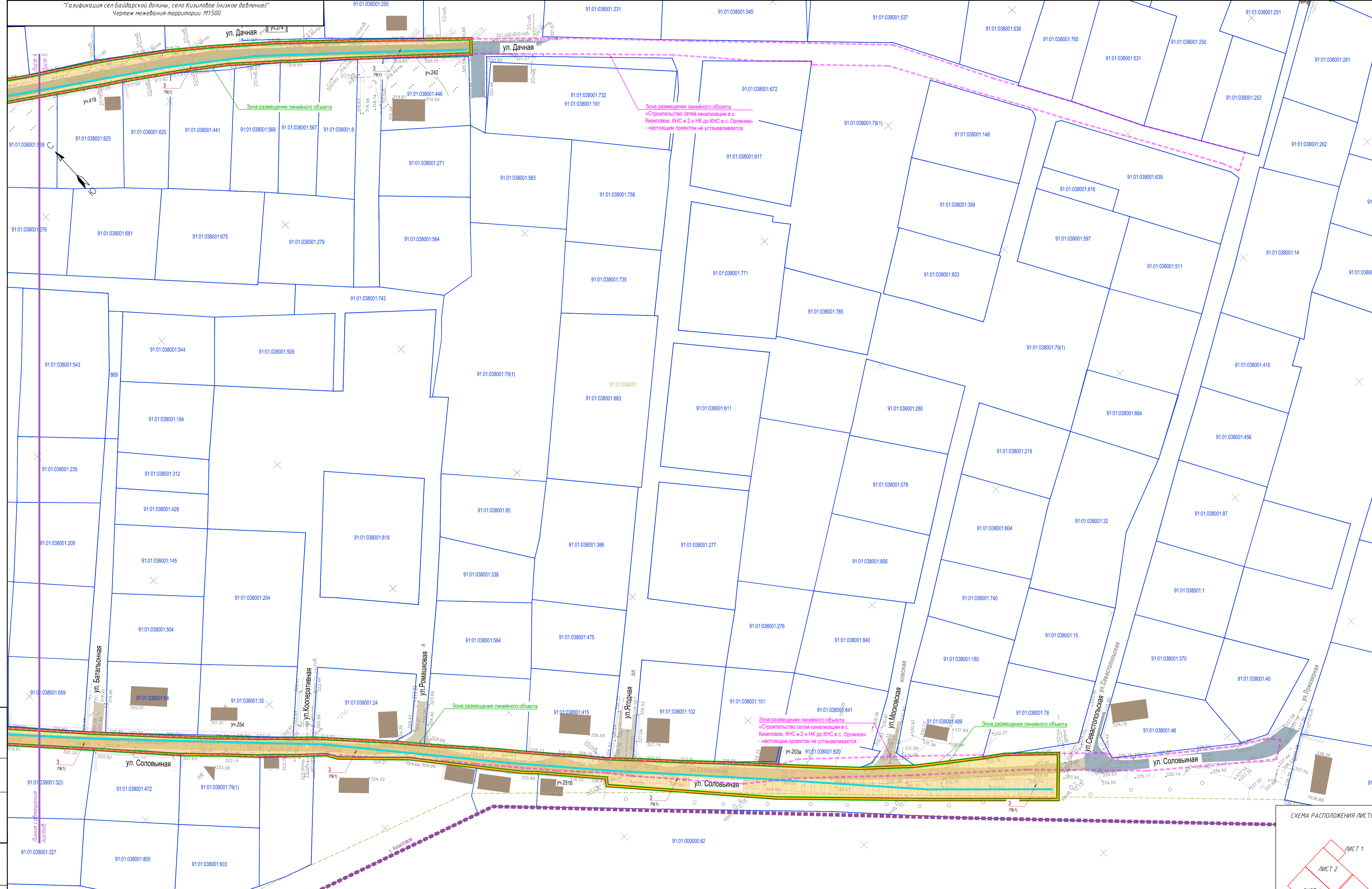


СОП ЛАСОВАНО
Изм. № лист. Подпись и дата
Взак. № лист. №

УСЛОВНЫЕ ОБОЗНАЧЕНИЯ.

- Границы зоны планируемого размещения линейного объекта (границы проектирования)	- Устанавливаемые красные линии	- Существующие здания и сооружения
- Ось линейного объекта (канализации)	- Образаемый земельный участок или его часть из зем. неограниченной гос. собственности (аренда)	- Основные дороги и проезды с твердым покрытием
- Границы временного отпада (на период строительства) линейного объекта	- Образаемый земельный участок или его часть из земельных участков на кадастровом учете (сервитут)	- Дороги и проезды, преимущественно с щебеночным и грунтовыми покрытием
- Охранная зона газопровода	- Границы/номера участков, стоящих на учете	- Границы населенного пункта

Примечание:
1. Инженерные изыскания выполнены в 2019 г.
2. Система высот Балтийская
3. Система координат СК-63



Зона размещения линейного объекта

Зона размещения линейного объекта
«Строительство сетей канализации в с. Кизилово, КНС и 2-х НК до КНС в с. Орлиное»
- настоящим проектом не устанавливается

Зона размещения линейного объекта

Зона размещения линейного объекта
«Строительство сетей канализации в с. Кизилово, КНС и 2-х НК до КНС в с. Орлиное»
- настоящим проектом не устанавливается

Зона размещения линейного объекта

СОП ЛАСОВАНО
Изм. № лоб. Подпись и дата
Взят. шифр №

УСЛОВНЫЕ ОБОЗНАЧЕНИЯ

- Границы зоны планируемого размещения линейного объекта (границы проектирования)
- Ось линейного объекта (канализации)
- Границы временного отпада (на период строительства) линейного объекта
- Охранная зона газопровода
- Устанавливаемые красные линии
- Образаемый земельный участок или его часть из зем. неограниченной гос. собственности (аренда)
- Образаемый земельный участок или его часть из земельных участков на кадастровом учете (сервитут)
- Границы/номера участков, стоящих на учете
- Существующие здания и сооружения
- Основные дороги и проезды с твердым покрытием
- Дороги и проезды, преимущественно с щебеночным и грунтовыми покрытием
- Границы населенного пункта

Примечание:
1. Инженерные изыскания выполнены в 2019 г.
2. Система высот Балтийская
3. Система координат СК-63

СХЕМА РАСПОЛОЖЕНИЯ ЛИСТОВ

